

Bau- und Zonenordnung

Erlassen von den Gemeindeversammlungen am 2.10. und 4.10.1984 mit Änderungen gemäss Beschluss der Gemeindeversammlungen vom 2.6.1988, 17.6.1993, 28. und 30.3.2000, 8.3.2006, 2.12.2008 sowie 11.3.2015.

Diese Verordnung wurde durch den Regierungsrat am 21.8.1985 mit Ergänzungen vom 30.4.1986, 7.5.1986, 30.7.1986, 22.2.1989, 6.10.1993, 27.11.2002, 28.3.2007 sowie durch die Baudirektion des Kantons Zürich am 17.9.2009 und2015 genehmigt.

Inhaltsverzeichnis

1. ZONENORDNUNG	4
Art. 1 Zoneneinteilung	4
Art. 2 Massgebende Pläne	4
2. BAUZONEN	5
2.1 Wohnzonen	5
Art. 3 Grundmasse	5
Art. 4 Gebäudelänge	5
Art. 5 Mehrlängenzuschlag	6
Art. 6 Nutzweise	6
Art. 7 Wohnzonen mit Gewerbeerleichterung	6
Art. 8 Bauweise	6
Art. 9 Dachgestaltung	7
Art. 9a Sonderbauvorschriften für nachhaltige Siedlungserneuerung	7
2.2 Gewerbe- und Industriezonen	8
Art. 10 Grundmasse	8
Art. 11 Bauweise	9
Art. 12 Nutzweise	9
Art. 13 Besondere Bestimmungen für Bepflanzungen	9
Art. 14 Sonderbauvorschriften für zusätzliche Nutzweisen	9
2.3 Kernzonen	10
Art. 14a Einordnungsanforderungen	10
Gestaltung	10
Art. 15 Kernzonenplan	10
Art. 16 Um- und Ersatzbauten für im Kernzonenplan speziell bezeichnete Gebäude	11
Art. 17 Massvorschriften für Neubauten	11
Art. 18 Bauweise / Nutzweise	11
Art. 19 Stellung der Bauten	12
Art. 20 Dächer	12
Art. 21 Fassaden, Materialien	12
Art. 22 Umgebungsgestaltung	13
Art. 23 Abbrüche/Renovationen	13
2.4 Zone für öffentliche Bauten	13
Art. 24 Massvorschriften	13
2.5 Erholungszonen	14
Art. 25 Nutzungs- und Massvorschriften	14
3. BESONDERE INSTITUTE	15
3.1 Arealüberbauungen	15
Art. 26 Arealfläche	15
Art. 27 Bauvorschriften	15
Art. 27a Preisgünstiger Wohnungsbau	15
3.2 Terrassenhäuser	16
Art. 28 Bauvorschriften	16

3.3 Gestaltungspläne	16
Art. 29 Gestaltungsplanpflicht	16
4. ERGÄNZENDE BAUVORSCHRIFTEN	18
Art. 30 Abstand für unterirdische Bauten gegenüber Strassen und Wegen	18
Art. 31 Abstand von Zonengrenzen	18
Art. 32 Strassenabstand von kommunalen Strassen	18
Art. 33 Spiel- und Ruheflächen	18
Art. 34 Abstellflächen	18
Art. 35 Fahrzeugabstellplätze	18
Art. 36 Aussichtsschutz	19
Art. 37 Einkaufszentren	19
Art. 38 Besondere Lärmschutzanordnungen	19
Art. 39 Flachdachbegrünung	19
Art. 39a Mobilfunkanlagen	19
5. SCHLUSSBESTIMMUNGEN	21
Art. 40 Aufhebung bisherigen Rechts und Inkrafttreten	21
Anhang 1	22
6. PARKPLATZVERORDNUNG ÜBER PFLICHTPARKPLÄTZE	22
I Allgemeines	22
II Zahl, Lage und Gestaltung der Pflichtparkplätze	22
III Gemeinschaftsanlagen	25
IV Ersatzabgabe	26
V Parkraumfonds	27
VI Parkraumplanung	27
VII Schlussbestimmungen	27
Anhang 2	29
Skizze zu Art. 5 Abs. 3 Mehrlängenzuschlag	29

Die Gemeinde Richterswil erlässt, gestützt auf § 45 des kantonalen Planungs- und Baugesetzes vom 1. September 1991 und unter Vorbehalt vorgehenden eidgenössischen und kantonalen Rechts, für ihr Gemeindegebiet die nachstehende Bau- und Zonenordnung.

1. ZONENORDNUNG

Art. 1 Zoneneinteilung

Zonen und Empfindlichkeitsstufen

Zonen	Abkürzung	Farbe im Zonenplan	ES gemäss LSV
Zweigeschossige Wohnzone	W2	Gelb	II
Dreigeschossige Wohnzone	W3	Orange	II
Zweigeschossige Wohnzone mit Gewerbeerleichterung	WG2	gelb/rosa	III
Dreigeschossige Wohnzone mit Gewerbeerleichterung	WG3	orange/rosa	III
Kernzone	K	braun	III
Gewerbezone A	GA	rosa, A	III
Gewerbezone B	GB	rotviolett, B	III
Industriezone	I	violett	IV
Zone für öffentliche Bauten	OeB	grau	II / III
Erholungszone	E	blassgrün	III
Freihaltezone	F	hellgrün	-
Reservezone	R	weiss	-

Art. 2 Massgebende Pläne

Zonenplan und Ergänzungspläne

- 1) Folgende Pläne sind massgebend:
 - a) Zonenplan im Massstab 1:5'000
 - b) Kernzonenplan im Massstab 1:2'500
 - c) Spezialpläne für die Waldabstandslinien, Gewässerabstandslinien und Aussichtsschutzbereiche im Massstab 1:1'000/1:2'500
- 2) Für die Abgrenzung der Zonen ist der genehmigte Zonenplan 1:5'000 massgebend. Die mit der Bauordnung abgegebenen verkleinerten Zonenpläne sind nicht rechtsverbindlich. Die genaue Abgrenzung der Zonen sowie der genaue Verlauf der Waldgrenzen, Waldabstandslinien und Aussichtsschutzbereiche sind in der amtlichen Vermessung definiert.

2. BAUZONEN

2.1 Wohnzonen

Art. 3 Grundmasse

1) In den Wohnzonen gelten folgende Vorschriften:

Bestimmung	W2	WG2	W3	WG3
Ausnutzungsziffer max.				
- Grundmass Regelüberbauungen	30%	30%	50%	60%
- Bonus bei Regelüberbauungen für nachhaltige Siedlungserneuerung (Art. 9a)	--	--	17%	20%
- Bonus bei Arealüberbauungen (Art. 27)	5%	5%	5%	5%
- Bonus bei Arealüberbauungen mit preisgünstigem Wohnungsbau (Art. 27a)	--	--	10%	10%
Vollgeschosse max.	2	2	3	3
Dachgeschosse max.	1	1	1	1
Anrechenbare Untergeschosse, max. ¹⁾	1	1	1	1
Firsthöhe, max.	5.0 m	5.0 m	5.0 m	5.0 m
Gebäudehöhe, max. ²⁾	7.5 m	7.5 m	10.5 m	10.5 m
Gebäuelänge, max.	30.0 m	30.0 m	40.0 m	40.0 m
Grundabstand klein, min.	4.0 m	4.0 m	5.0 m	5.0 m
Grundabstand gross, min.	8.0 m	8.0 m	10.0 m	10.0 m

¹⁾ vergl. Art. 6, Abs. 2

²⁾ Beträgt die durchschnittliche Hangneigung in Richtung der Falllinie gemessen mehr als 15° (alte Teilung), ist in den Zonen W2 und WG2 eine talseitige Gebäudehöhe von max. 8.1 m und in den Zonen W3 und WG3 eine talseitige Gebäudehöhe von max. 11.4 m zulässig.

2) Die Anordnung des grossen Grundabstandes kann frei gewählt werden.

Art. 4 Gebäuelänge

Berücksichtigung von besonderen Gebäuden

Bei der Bestimmung der Gebäuelänge sind besondere Gebäude im Sinne von § 273 PBG nicht mitzuzählen.

Maximaler Zuschlag,
Berechnung bei kleinen
Gebäudeabständen und
Mehrlängenzuschlag bei
nicht parallel zur Fassade
verlaufenden Grenzen

Art. 5 Mehrlängenzuschlag

- 1) Misst eine Fassadenlänge in den Zonen W2 und WG2 mehr als 20.0 m und in den Zonen W3 und WG3 mehr als 30.0 m, so ist der kleine Grundabstand um die Hälfte der Mehrlänge bis auf maximal 10.0 m zu vergrössern.
- 2) Bei der Berechnung der für die Mehrlängenzuschläge massgeblichen Fassadenlängen werden die Fassadenlängen von Gebäuden, deren Gebäudeabstand 8.0 m unterschreiten, zusammengerechnet.
- 3) Bei nicht parallel zur Grenze stehenden Fassaden wird die mit dem Mehrlängenzuschlag angestrebte Verbesserung bezüglich der Wohnhygiene dann erfüllt, wenn die sich durch den Mehrlängenzuschlag ergebende Fläche zwischen dem Grundabstand und der Grundstücksgrenze mind. so gross ist, wie bei einer parallel zur Fassade verlaufenden Grenze (vgl. Skizze im Anhang 2).

Zulässiger Gewerbeanteil
und maximaler Flächen-
anteil in Untergeschossen

Art. 6 Nutzweise

- 1) In den Wohnzonen sind Gewerbebetriebe bis zu zwei Dritteln der zonengemäss zulässigen anrechenbaren Geschossfläche gestattet, sofern damit keine den Wohnwert des Quartiers herabsetzenden Immissionen, insbesondere durch Rauch, Russ, lästige Dünste, Lärm oder Erschütterungen verbunden sind und die bauliche Gestaltung den Charakter des Quartiers nicht beeinträchtigt.
- 2) In Untergeschossen dürfen höchstens 50% derjenigen Fläche genutzt werden, die sich bei gleichmässiger Aufteilung der gesamten zulässigen Ausnützung auf die zulässige Vollgeschosszahl ergäbe. Nutzflächen, die dieses Mass übersteigen, sind an die Ausnützungsziffer anrechenbar.

Mässig störendes Gewerbe
ohne Beschränkung des
Gewerbeanteils

Art. 7 Wohnzonen mit Gewerbeerleichterung

- 1) In den Wohnzonen mit Gewerbeerleichterung ist mässig störendes Gewerbe zulässig.
- 2) Der Anteil der gewerblichen Nutzung ist nicht beschränkt.

Geschlossene Bauweise
und Sichtbarkeit von
Untergeschossen

Art. 8 Bauweise

- 1) Die geschlossene Bauweise ist zulässig. Die Gesamtlänge darf die in der jeweiligen Zone zulässige Gebäudelänge nicht überschreiten.
- 2) Untergeschosse dürfen insgesamt höchstens bis zur Hälfte ihrer Fassadenfläche sichtbar sein.

Dachaufbauten und
Dacheinschnitte

Art. 9 Dachgestaltung

In den Zonen W2, WG2, W3 und WG3 sind Dachaufbauten und Dacheinschnitte nur im 1. Dachgeschoss zulässig und müssen sich in Bezug auf Gestaltung und Materialwahl gut ins Gesamtbild einordnen.

Erleichterungen und
Bedingungen

Art. 9a Sonderbauvorschriften für nachhaltige Siedlungserneuerung

- 1) Mit dem Ziel der nachhaltigen Siedlungserneuerung können bestehende Bauten in den im Zonenplan bezeichneten Gebieten nach folgenden Sonderbauvorschriften im Sinne von § 79 PBG überbaut werden.
- 2) Abweichend von Art. 3 BZO können folgende Erleichterungen beansprucht werden:
 - a) Zusätzliches Vollgeschoss anstelle eines Dachgeschosses oder eines Attikageschosses
 - b) Erhöhung zulässige Gebäudehöhe um max. 3 m
 - c) Erhöhung Ausnutzungsziffer um max. 17% (W3) resp. max. 20% (WG3) bei Aufstockung von 3 auf 4 Vollgeschosse
 - d) Es ist kein Mehrhöhenzuschlag infolge Vergrößerung der Gebäudehöhe zu beachten
- 3) Wird von den Sonderbauvorschriften Gebrauch gemacht, sind folgende Bedingungen zu erfüllen:
 - a) Stärkung der Quartierstruktur durch Beachtung und Weiterentwicklung der gebietsspezifischen Gestaltungsmerkmale gemäss Art. 9a Ziff. 4 und 5
 - b) Schaffung zusätzlicher Wohneinheiten
 - c) Sanierung der Gebäudehülle gemäss den kantonalen Wärmedämmvorschriften für Neubauten
- 4) Für alle Gebiete gelten folgende einheitlichen Gestaltungsgrundsätze:
 - a) Beibehaltung Bebauungsmuster mit bestehenden Gebäudestellungen
 - b) Kompakte viergeschossige Erscheinung ohne Dach- oder Attikageschosse
 - c) Einheitliche Dachform mit Flachdächern oder schwach geneigten Schrägdächern
- 5) In den einzelnen Gebieten sind überdies folgende gebietsspezifischen Verbesserungen anzustreben:
 - a) Bächlistrasse
 - Erhaltung der begrünten Freiflächen
 - Aufwertung Strassenraumgestaltung

- b) Juchmattstrasse
 - Aufwertung Umgebungsgestaltung unter Einbezug Chrummbächli und Tössbach
 - Sammelgarage mit darüberliegenden Grünflächen
 - c) Zugerstrasse
 - Gebäudeintegrierter Lärmschutz
 - Sammelgarage mit darüberliegenden Grünflächen im Erschliessungshof
 - d) Sunnengarten-/Hotzestrasse
 - Sammelgarage mit darüberliegenden Grünflächen
 - e) Erlen-/Säntisstrasse
 - Neuorganisation der Parkierung mit darüberliegenden Grünflächen
 - f) Erlenstrasse
 - Erhaltung der begrünten Freiflächen
- 6) Diese Sonderbauvorschriften sind nicht anwendbar für bestehende Gebäude in Arealüberbauungen, in rechtskräftigen Gestaltungsplangebieten und bei Ersatzneubauten.

2.2 Gewerbe- und Industriezonen

Art. 10 Grundmasse

Bestimmung	Gewerbezone A	Gewerbezone A	Industriezone
Baumassenziffer	3 m ³ /m ²	4 m ³ /m ²	5 m ³ /m ²
Überbauungsziffer	40%	50%	60%
Gebäudehöhe	8.0	13.0 ¹⁾	15.0
Firsthöhe	4.0	4.0	7.0
Grenzabstand gegenüber angrenzenden anderen Zonen	Zwei Drittel der Gebäudehöhe, jedoch mind. 5.0 m		
Gebäudeabstand gegenüber bestehender Wohnhäuser	mind. 10.0 m		
Grenzabstand innerhalb der Zone	Ein Drittel der Gebäudehöhe, jedoch mind. 3.5 m		

¹⁾ Im Gebiet am Seeufer, nord-westlich Mülönen (Carfa) gilt eine Gebäudehöhe von max. 10.5 Meter.

Geschlossene Bauweise und Grenzbau	<p>Art. 11 Bauweise</p> <p>Geschlossene Bauweise ist zulässig, Grenzbau nur mit schriftlicher Zustimmung des Nachbarn.</p>
Mässig und stark störende Betriebe	<p>Art. 12 Nutzweise</p> <ol style="list-style-type: none">1) In den Gewerbebezonen sind nicht störende und mässig störende, in der Industriezone auch stark störende Betriebe und Anlagen zulässig.2) Handels- und Dienstleistungsbetriebe sind zulässig.3) Für vorübergehend angestellte, betriebszugehörige Personen sind im Rahmen der geltenden Zonenvorschriften provisorische Gemeinschaftsunterkünfte zulässig.
Mindestpflanzanteil	<p>Art. 13 Besondere Bestimmungen für Bepflanzungen</p> <p>Pro 150 m² nicht überbauter Fläche ist mind. ein Baum oder ein hoher Strauch zu pflanzen.</p>
Geltungsbereich und Voraussetzungen	<p>Art. 14 Sonderbauvorschriften für zusätzliche Nutzweisen</p> <p>Die im Zonenplan speziell markierten Teile der Gewerbebezonen B können alternativ zur Bau- und Zonenordnung nach folgenden Sonderbauvorschriften im Sinne von §§ 79 ff PBG überbaut werden.</p> <ol style="list-style-type: none">1) Es gelten die zonengemässen Grundmasse.2) Gegenüber der Hauptfassade ist im Bereich von bewohnten Räumen ein Grenzabstand von 10.0 m einzuhalten.3) Ausser der in den Gewerbebezonen B zulässigen Nutzweise ist die Wohnnutzung bis zu max. einem Viertel der zulässigen Baumassenziffer zulässig.4) Die Sonderbauvorschriften können beansprucht werden, sofern folgende Voraussetzungen erfüllt sind:<ol style="list-style-type: none">a) Überbauung nach einheitlichen Gestaltungsgrundsätzenb) Anforderungen an Arealüberbauungen gemäss §§ 71 und 73 PBGc) Festhalten des Bebauungs-, Gestaltungs- und Nutzungskonzeptes in einem Gestaltungsplan gemäss §§ 83 ff PBG.d) planerisch und städtebaulich zweckmässige Abgrenzung des Gestaltungsplanperimeters5) Gestaltungspläne - welche den Rahmen der Bau- und Zonenordnung und dieser Sonderbauvorschriften nicht überschreiten - bedürfen lediglich der Zustimmung durch den Gemeinderat und der Genehmigung durch die Baudirektion.

- 6) Für neue Wohnnutzungen sind bezüglich Lärmimmissionen gestalterische oder bauliche Massnahmen zur Einhaltung der Planungswerte gemäss Lärmschutzverordnung zu ergreifen.
- 7) Bei etappenweiser Ausführung besteht kein Zwang, den Wohnanteil und den gewerblich genutzten Anteil gleichzeitig zu realisieren. Es ist zu gewährleisten, dass der gewerbliche Nutzungsanteil jederzeit realisiert werden kann.

2.3 Kernzonen

Art. 14a Einordnungsanforderungen

Gestaltung

- 1) In der Kernzone werden an die architektonische und ortsbauliche Gestaltung besondere Anforderungen gestellt. Um- und Neubauten sollen zur Erhaltung und Weiterentwicklung des Orts- und Strassenbildes von kantonaler Bedeutung beitragen. Bauten, Anlagen und Umschwung müssen sich sowohl in ihrer Gesamtwirkung als auch in einzelnen Aspekten wie Situierung und Ausmass, Gliederung und Achsform, Materialien und Farbgebung, Terrain- und Umgebungsgestaltung besonders gut in die Umgebung einordnen.
- 2) Bei besonders guten Projekten mit zeitgenössischer Architektur, die das Ortsbild qualitativ weiterentwickeln, können Abweichungen von den Bestimmungen über die Dach-, Fassaden- und Umgebungsgestaltung gemäss Art. 20, 21 und 22 BZO bewilligt werden. Solche Abweichungen setzen ein Fachgutachten voraus.

Art. 15 Kernzonenplan

Wichtige Elemente

Im Kernzonenplan sind ergänzend zum Zonenplan bezeichnet:

- a) diejenigen Gebäude, welche den Charakter des Ortsbildes in besonderem Masse mitbestimmen
- b) im Orts- und Strassenbild wichtige Fassadenfluchten
- c) freizuhaltende Aussenräume einschliesslich prägendem Baumbestand

Voraussetzungen für Um- und Ersatzbau, Abweichungen und Unterschutzstellungen

Art. 16 Um- und Ersatzbauten für im Kernzonenplan speziell bezeichnete Gebäude

- 1) Die im Kernzonenplan braun oder gelb bezeichneten Gebäude dürfen nur unter Beibehaltung des Gebäudeprofils umgebaut oder ersetzt werden.
- 2) Abweichungen vom heutigen Zustand können bewilligt werden, wenn diese aus Gründen der Wohnhygiene (insbesondere für Sanitärräume), der Sicherheit (z.B. für Treppenanlagen) oder für die neue Zweckbestimmung des Gebäudes (z.B. veränderte Fensteranordnung) nötig sind und das Ortsbild nicht nachteilig beeinflusst wird.
Ausserdem können Abweichungen angeordnet werden, wenn dadurch die Einpassung ins Ortsbild verbessert wird.
- 3) Bei den im Kernzonenplan braun bezeichneten Gebäuden sind in den für die Wirkung im Ortsbild massgeblichen Fassaden und Dachflächen nur geringfügige Abweichungen zulässig; bei den gelb bezeichneten Gebäuden sind auch grössere Abweichungen zulässig.
- 4) Die im Kernzonenplan nicht speziell bezeichneten Gebäude dürfen, sofern sie sich gut ins Ortsbild einfügen, wie gelb bezeichnete Häuser umgebaut oder ersetzt werden. Andernfalls sind die Bestimmungen für Neubauten anzuwenden.
- 5) Unterschutzstellungen bleiben vorbehalten.

Grundmasse

Art. 17 Massvorschriften für Neubauten

Für Neubauten gelten folgende Massvorschriften

- | | |
|--|--|
| a) Vollgeschosse: | max. 3 |
| b) Dachgeschosse: | max. 2 |
| c) Grundabstand: | mind. 5.0 m |
| d) Ausnützungsziffer in der Kernzone Mülmen: | max. 50% bei Normalüberbauung,
max. 60% bei Arealüberbauung |

Geschlossene Bauweise und Grenzbau

Art. 18 Bauweise / Nutzweise

- 1) Geschlossene Bauweise ist zulässig, Grenzbau nur mit schriftlicher Zustimmung des Nachbarn.
- 2) Es ist nicht störendes und mässig störendes Gewerbe zulässig.

Allgemeine Anforderungen,
Bauen auf die Strassen-
grenze und Übernahme
von Fassadenfluchten

Art. 19 Stellung der Bauten

- 1) Durch die Stellung und Anordnung der Bauten muss eine besonders gute Gesamtwirkung zusammen mit dem bestehenden Orts- und Strassenbild entstehen.
- 2) Das Bauen bis auf die Strassengrenze ist unter Vorbehalt von Verkehrssicherheit und Wohnhygiene zulässig.
- 3) Die im Kernzonenplan besonders bezeichneten Fassadenfluchten sind bei Neubauten einzuhalten.
- 4) Auf den im Kernzonenplan speziell bezeichneten Flächen dürfen ausser im Rahmen eines Gestaltungsplanes keine zusätzlichen Hauptgebäude erstellt werden. Besondere Gebäude dürfen nicht mehr als 3% der massgeblichen Grundfläche bedecken und müssen sich unauffällig ins Ortsbild einordnen.

Dachformen, Dachaufbau-
ten und Dacheinschnitte
sowie Dachflächenfenster

Art. 20 Dächer

- 1) Als Dachform sind Sattel- oder Walmdächer mit allseitig gleicher Neigung zwischen 35° a.T. und 55° a.T. vorzusehen.
Andere Dachformen sind zulässig, wenn sie sich in Bezug auf die bestehenden, umgebenden Bauten rechtfertigen. Pult- und Flachdächer sind nur für untergeordnete Bauten zulässig.
- 2) Dachaufbauten und Dacheinschnitte sind nur im 1. Dachgeschoss zulässig und müssen sich in Bezug auf Gestaltung und Materialwahl gut ins Gesamtbild einordnen.
- 3) Einzelne hochrechteckige Dachflächenfenster von höchstens 0.5 m² Glaslichtfläche sind zulässig. Bei sorgfältig gestalteten Solaranlagen, welche die gesamte Dachfläche einnehmen, sind auch grössere Dachflächenfenster zulässig, wenn diese dieselbe Modulgrösse wie die Solarpanels aufweisen.
- 4) Entlang des Dachfirstes sind schmale Dachflächen-Lichtbänder zulässig, wenn eine giebelseitige Belichtung des zweiten Dachgeschosses nicht möglich ist.
- 5) Schrägdächer sind allseitig mit Vordächern zu versehen. Orts- und Traufgesimse sind schlank zu gestalten.

Materialien, Mauerwerk und
Fenstergestaltung

Art. 21 Fassaden, Materialien

- 1) Materialien, Formen und Farben sind so zu wählen, dass sich eine besonders gute Gesamtwirkung im Orts- und Strassenbild ergibt.
- 2) Das Mauerwerk von Hauptgebäuden ist in der Regel zu verputzen.

- 3) Die Fenster, Fensterläden und Türen müssen in Anordnung und Detailgestaltung der ortsüblichen Bauweise entsprechen.
- 4) Anstelle von Fensterläden sind auch Rollläden und Markisen zulässig. Bei den im Kernzonenplan braun bezeichneten Gebäuden gilt dies nur unter der Voraussetzung von Art. 14a Abs. 2.

Art. 22 Umgebungsgestaltung

Anforderungen

- 1) Der bisherige Charakter der Umgebungsgestaltung ist zu erhalten und bei Sanierungen oder Neubauten möglichst weitgehend zu übernehmen oder wieder herzustellen.
- 2) Die Bauten sind so ins Terrain zu stellen, dass möglichst wenige Änderungen am gewachsenen Boden nötig sind, Stützmauern sind auf technisch notwendige Minimalmasse zu beschränken.
- 3) Garagen und Abstellplätze sind möglichst unauffällig in die Umgebung einzupassen.

Art. 23 Abbrüche/Renovationen

Bewilligungsverfahren und Anforderungen

- 1) Der Abbruch von Gebäuden und Gebäudeteilen bedarf einer Bewilligung.
- 2) Es darf kein Zustand entstehen, der das Ortsbild beeinträchtigt.
- 3) Für Aussenrenovationen ohne bauliche Veränderungen gilt das Anzeigeverfahren.

2.4 Zone für öffentliche Bauten

Art. 24 Massvorschriften

Grundmasse

- 1) In der Zone für öffentliche Bauten, OeB, gelten die kantonalrechtlichen Massvorschriften.
- 2) Gegenüber privaten Nachbargrundstücken gilt ein Grenzabstand von der Hälfte der Gebäudehöhe, mind. jedoch 5.0 m.

2.5 Erholungszonen

Art. 25 Nutzungs- und Massvorschriften

Nutzweise, Grundmasse
und Gestaltungsanforde-
rungen

- 1) In den Erholungszonen sind zulässig:
 - a) Müleneren: Badehäuser und Badeanlagen am bestehenden Standort und im bestehenden Umfang
 - b) Schiffstation, Garnhänki: Seepromenade, Strandbad, Bocciabahn, Restauration
 - c) Alte Landstrasse: Bocciabahn mit Clubhaus und Restaurationsbetrieb im bestehenden Umfang
 - d) Burgmoos, Chalchbuel, Specki: Sportanlagen mit den erforderlichen standortgebundenen Bauten und Anlagen
 - e) Geisser, Specki: Familiengärten, Kompostieranlagen
 - f) Sternen: Rasensport mit notwendigen Nebenanlagen (Garderobe, WC, Parkplätze)
- 2) Besondere Gebäude gemäss § 273 PBG sind zulässig, wenn sie dem Zonenzweck gemäss Abs. 1 entsprechen, andere gemäss Abs. 1 zulässige Bauten jedoch nur im Rahmen eines Gestaltungsplanes.
- 3) Für Familiengärten gilt zusätzlich ein vom Gemeinderat festzulegendes Familiengartenreglement.
- 4) Wo nichts anderes festgelegt ist, gelten die kantonalrechtlichen Massvorschriften, wobei eine besonders gute Einpassung ins Orts- und Landschaftsbild verlangt wird. Bei der Beurteilung ist § 71 PBG als Richtlinie sinngemäss anzuwenden.
- 5) Gegenüber privaten Nachbargrundstücken gilt ein Grenzabstand von der Hälfte der Gebäudehöhe, mind. aber 5.0 m.
- 6) In den Erholungszonen besteht ein einfaches Lärmschutzbedürfnis und es gilt die Empfindlichkeitsstufe III.

3. BESONDERE INSTITUTE

3.1 Arealüberbauungen

Zulässigkeit und Mindestarealflächen

Art. 26 Arealfläche

- 1) Arealüberbauungen sind in allen Zonen zulässig.
- 2) Die Mindestarealfläche beträgt in den Zonen W2 und WG2 4000 m², in den übrigen Zonen 6000 m².

Detailvorschriften

Art. 27 Bauvorschriften

- 1) Die Gebäudelänge ist nicht beschränkt.
- 2) Im Innern des Areals sind die Abstände frei.
- 3) Die Ausnützungsziffer erhöht sich in den Wohnzonen nominal um 5%.
- 4) Freiflächen sind so zu gestalten, dass sie der Überbauung als benützbare Aussenräume dienen.
- 5) Für die Beurteilung von Arealüberbauungen ist zu Lasten der Bauherrschaft ein externes Fachgutachten einzuholen.
- 6) Bei Ersatz- und Neubauten darf der Wärmebedarf 90% der jeweils aktuellen gesetzlichen Standards nicht überschreiten.

Voraussetzungen

Art. 27a Preisgünstiger Wohnungsbau

- 1) Bei Arealüberbauungen mit preisgünstigem Wohnungsbau in den Wohnzonen W3 und WG3 darf die Ausnützungsziffer in Abweichung von Art. 27 Abs. 3 nominal um 10% erhöht werden.
- 2) Dieser Bonus kann beansprucht werden, wenn mindestens ein Drittel aller Wohnungen als preisgünstige Familienwohnungen angeboten werden. Der langfristige Betrieb ist durch eine Genossenschaft oder eine andere Eigentümerschaft sicherzustellen.
- 3) Zusätzlich können folgende Erleichterungen beansprucht werden:
 - a) Vollgeschosse max. 4
 - b) Gebäudehöhe max. 13.5 m
 - c) Gesamthöhe max. 15.5 m
- 4) Im Übrigen gelten die Bestimmungen von Art. 26 und Art. 27 (exkl. Abs. 3).
- 5) Das für die Beurteilung und den Vollzug notwendige Regelwerk ist durch den Gemeinderat zu erlassen.

3.2 Terrassenhäuser

Art. 28 Bauvorschriften

Zulässigkeit und Detailvorschriften

- 1) An Hanglagen der Zonen W2 und WG2 dürfen die Bauten geschossweise zurückgestaffelt werden (sog. Terrassenhäuser), sofern:
 - a) maximal 6 bewohnte Terrassenstufen inklusiv Dachgeschoss in Erscheinung treten,
 - b) die Bauten eine Gebäudehöhe von 7.5 m nicht überschreiten,
 - c) seitlich nicht mehr als zwei Vollgeschosse über dem gewachsenen Terrain liegen,
 - d) die Tiefe der einzelnen Geschossstufen max. 14.0 m beträgt,
 - e) in Bezug auf die Gestaltung die Anforderungen von § 71 PBG erfüllt sind.
- 2) Geschossteile, die mehr als 1.5 m unter dem gewachsenen Terrain liegen, gelten bei dieser Bauweise als Untergeschosse.
- 3) Bei dieser Bauweise ist eine Gebäudelänge von max. 35.0 m, in Richtung der Falllinie gemessen, zulässig.

3.3 Gestaltungspläne

Art. 29 Gestaltungsplanpflicht

Zweck und Inhalt

- 1) Für die im Zonenplan speziell gekennzeichneten Gebiete gilt im Interesse einer qualitativ guten Überbauung die Pflicht zur Ausarbeitung eines Gestaltungsplanes.
- 2) Mit dem Gestaltungsplan für das Gebiet Chilenrain sind insbesondere folgende Aspekte zu regeln:
 - a) gute Einordnung der Bauten in die landschaftlich sensible Hanglage
 - b) Freihaltung eines Übergangsbereiches zum Friedhof und zur Kirche
 - c) schonungsvolle Einpassung der Erschliessungs- und Parkieranlagen.
- 3) Mit dem Gestaltungsplan für das Gebiet Mülönen sind insbesondere folgende Aspekte zu regeln:
 - a) gute Einordnung von neuen Bauten in die landschaftlich reizvolle Seelandschaft
 - b) schonungsvolle Einpassung neuer Erschliessungs- und Parkieranlagen
 - c) Ausdolung des Mühlebachs und Sicherstellung einer angemessenen Bachbestockung

- d) Beachtung eines allfälligen Ausbaus der angrenzenden ARA
- 4) Mit dem Gestaltungsplan für das Gebiet Walder sind insbesondere folgende Aspekte zu regeln:
 - a) gute Einordnung von neuen Bauten und Anlagen in die landschaftlich reizvolle Hügellandschaft
 - b) Einhaltung der Planungswerte für die Empfindlichkeitsstufe II gemäss Lärmschutzverordnung
- 5) In Bezug auf die Gestaltung der Bauten, Anlagen sowie der Umgebung sind die Anforderungen von § 71 PBG zu erfüllen.

4. ERGÄNZENDE BAUVORSCHRIFTEN

	Art. 30 Abstand für unterirdische Bauten gegenüber Strassen und Wegen
Minimalabstand	Gegenüber Strassen und Wegen ohne Baulinien ist für unterirdische Gebäude unter Vorbehalt von Art. 19 Abs. 2 BZO ein Abstand von mind. 2.0 m einzuhalten.
	Art. 31 Abstand von Zonengrenzen
Abstand gegenüber Nichtbauzonen	Gegenüber Nichtbauzonen ist von Zonengrenzen der zonen-gemässe Grenzabstand einzuhalten.
	Art. 32 Strassenabstand von kommunalen Strassen
Strassenabstand von besonderen Gebäuden	Der Strassenabstand von besonderen Gebäuden im Sinne des PBG hat mind. 3.5 m gegenüber kommunalen Strassen ohne Baulinien zu betragen. Bei Garagen bleibt § 266 PBG vorbehalten.
	Art. 33 Spiel- und Ruheflächen
Lage und Mindestfläche	Bei Mehrfamilienhäusern sind im Freien an geeigneter Lage zweckmässige Spielplätze und Ruheflächen auszugestalten und dauernd ihrem Zweck zu erhalten. Die Fläche der Spielplätze muss bei Mehrfamilienhäusern ab vier Wohnungen mind. 15% der Wohnungsflächen in Voll-, Dach- und Untergeschossen betragen. In der Kernzone finden diese Vorgaben nur bei Neubauten Anwendung.
	Art. 34 Abstellflächen
Abstellfläche für Kinderwagen, Velos und Motorfahräder	<ol style="list-style-type: none">1) Bei Mehrfamilienhäusern sind an geeigneten Standorten genügend grosse Abstellflächen für Kinderwagen, Fahrräder und Motorfahräder bereitzustellen.2) Bei Mehrfamilienhäusern ist pro 2 Zimmer mind. ein Veloabstellplatz zu erstellen.
	Art. 35 Fahrzeugabstellplätze
Parkplatzverordnung	Die Regelung der Fahrzeugabstellplätze ist in der Parkplatzverordnung vom 22. Juni 1988 enthalten (siehe Anhang 1).

Anforderungen	<p>Art. 36 Aussichtsschutz</p> <ol style="list-style-type: none">1) Die zur Sicherstellung des Aussichtsschutzes freizuhaltenen horizontalen und vertikalen Sichtwinkel sind in Aussichtsschutzplänen festgelegt.2) Die Sichtwinkel gelten ab Augenhöhe (= 1.5 m über dem gewachsenen Terrain) am bezeichneten Punkt.3) Kein Bestandteil eines Gebäudes oder der Umgebungsgestaltung darf die durch die Sichtwinkel festgelegten Ebenen durchstossen.
Ausschluss von Einkaufszentren	<p>Art. 37 Einkaufszentren</p> <p>Beschränkung von Verkaufsflächen: Verkaufsflächen oder Zusammenfassungen von solchen mit einer Gesamtverkaufsfläche von mehr als 2'000 m² sind in der Gewerbezone A Obermatt ausgeschlossen. Als Verkaufsflächen werden die in § 3 Abs. 3 BBV II umschriebenen Flächen angerechnet.</p>
	<p>Art. 38 Besondere Lärmschutzanordnungen aufgehoben</p>
Anwendungsbereich	<p>Art. 39 Flachdachbegrünung</p> <p>Flachdächer sind zu begrünen, soweit sie nicht als begehbare Terrassen benutzt oder für den Bau von Anlagen für die Nutzung von Sonnenenergie beansprucht werden.</p>
Zulässigkeiten und Prioritäten	<p>Art. 39a Mobilfunkanlagen</p> <ol style="list-style-type: none">1) Mobilfunkanlagen haben grundsätzlich der Quartiersversorgung zu dienen. In der Industrie- und Gewerbezone sowie in Zonen für öffentliche Bauten, in denen mässig störende Betriebe zulässig sind, können überdies auch Anlagen für die kommunale und regionale Versorgung erstellt werden.2) Visuell als solche wahrnehmbare Mobilfunkanlagen sind nur in folgenden Zonen und mit folgenden Prioritäten zulässig:<ol style="list-style-type: none">1. Priorität: Industrie- und Gewerbezone2. Priorität: Zone für öffentliche Bauten, in welchen mässig störende Betriebe zulässig sind3. Priorität: Wohnzonen mit Gewerbeerleichterung4. Priorität: Kernzonen ausserhalb des Ortsbildperimeters von kantonaler Bedeutung <p>Erbringt der Betreiber den Nachweis, dass aufgrund von funktechnischen Bedingungen ein Standort ausserhalb der zulässigen Zonen erforderlich ist, ist eine Mobilfunkanlage auch in den Zone für öffentliche Bauten, in welchen nicht störende Betriebe zulässig sind, sowie in den übrigen</p>

Wohnzonen zulässig.

- 3) Die Betreiber erbringen für visuell als solche wahrnehmbare Mobilfunkanlagen den Nachweis, dass in den Zonen mit jeweils höherer Priorität keine Standorte zur Verfügung stehen.
- 4) Baugesuche für Mobilfunkanlagen im Bereich von Natur- und Heimatschutzobjekten sind bezüglich der Einordnung von einer externen Fachperson zu begutachten, sofern die Anlage visuell als solche wahrnehmbar ist.

5. SCHLUSS- BESTIMMUNGEN

Genehmigung

Art. 40 Aufhebung bisherigen Rechts und Inkrafttreten

Diese Verordnung wurde durch den Regierungsrat am 21. August 1985 mit Ergänzungen vom 30. April 1986, 7. Mai 1986, 30. Juli 1986, 22. Februar 1989, 6. Oktober 1993, 27. November 2002, 28. März 2007 sowie durch die Baudirektion des Kantons Zürich am 17. September 2009 und 2015 genehmigt.

Anhang 1

6. PARKPLATZ- VERORDNUNG ÜBER PFLICHTPARKPLÄTZE

I Allgemeines

Art. 1 Inhalt

Umfang

- 1) Diese Verordnung regelt in Ergänzung des Planungs- und Baugesetzes (§§ 242 ff. PBG) für das Gemeindegebiet Richterswil;
 - a) die Pflicht zur Erstellung von Fahrzeugabstellplätzen (Pflichtparkplätzen),
 - b) die Pflicht zur Beteiligung an Gemeinschaftsanlagen,
 - c) die Pflicht zur Leistung von Ersatzabgaben
- 2) Sie enthält Vorschriften über den Parkraumfonds und die Parkraumplanung.

Art. 2 Zuständigkeit

Gemeinderat oder Baukommission

Soweit das kommunale oder kantonale Recht nichts Besonderes bestimmt, obliegt die Anwendung der Verordnung dem Gemeinderat oder der Hochbaukommission.

II Zahl, Lage und Gestaltung der Pflichtparkplätze

Art. 3 Berechnungsgrundlagen

Bemessungsgrundlage

- 1) Die Zahl der Pflichtparkplätze richtet sich nach der Geschossfläche, der Nutzweise und der Lage einer Baute oder Anlage.
- 2) Der Geschossfläche anrechenbar sind alle dem Wohnen, Arbeiten oder sonst dem dauernden Aufenthalt dienenden oder hierfür verwendbaren Räume in Voll-, Dach- und Untergeschossen unter Einschluss der dazugehörigen Erschliessungsflächen und Sanitärräume samt inneren Trennwänden.

- 3) Die je Baugesuch ermittelte Zahl der Pflichtparkplätze ist auf die nächst höhere ganze Zahl aufzurunden.

Art. 4 Anzahl der Pflichtparkplätze

Berechnung der Pflichtparkplätze

- 1) Je ein Pflichtparkplatz ist erforderlich für folgende Bruttogeschossflächen:

Klasse:	Nutzweise:	Bruttogeschossfläche:
W	Wohnungen; Kleinwohnungen bis 1 1/2-Zimmer, Appartements Wohnungen mit zwei und mehr Zimmern	50 m ² 100 m ²
B	Büros, Labors, Praxen; bis zu 500 m ² je Betriebseinheit restliche Betriebsfläche	100 m ² 180 m ²
L	Läden; bis zu 2000 m ² je Betriebseinheit restliche Betriebsfläche	80 m ² 130 m ²
R	Restaurants, Cafés, Bars	34 m ²
J1	Fabrikations- und Lagerräume für Baugewerbe, Maschinenindustrie, Textil- und Bekleidungs- industrie, Papier- und Plastikindustrie	300 m ²
J2	Fabrikations- und Lagerräume für Apparatebau, Druckereigewerbe, chemische Industrie, Lebensmittelindustrie	200 m ²
SP	Spezielle Nutzungen (Spitäler, Altersheime, Schulhäuser, Hotels, Sportanlagen usw.)	gemäss den Richtlinien des VSS, Norm SN 640'281

- 2) In der Kernzone kann die erforderliche Zahl der Pflichtparkplätze bis auf 60% reduziert werden.
- 3) In den Gebieten ausserhalb der Kernzone, die mit öffentlichem Verkehr gut erschlossen sind, d.h. in einer Gehdistanz von 300 Metern zu einer Bahnstation oder Bushaltestelle, kann die Zahl der Parkplätze bis auf 75% reduziert werden.
- 4) Von den gemäss Abs. 1, 2 und 3 errechneten Pflichtparkplätzen sind für Besucher und Kunden mind. folgende Anteile zu reservieren und zu kennzeichnen:

Klasse:	Nutzweise:	Anteile:
W	Wohnungen	10%
B1	Büros, Geschäftshäuser	25%
B2	Büros mit regem Busverkehr, Schalter, Abfertigungsräume, Arztpraxen usw.	50%
L	Läden	75%
R	Restaurants, Cafés, Bars	75%
J1/J2	Fabrikations- und Lagerräume	15%
SP	Spezielle Nutzungen	gemäss den Richtlinien des VSS Norm SN 640'281

Art. 5 Pflichtparkplätze auf fremden Grundstücken

Distanz der Parkplätze vom pflichtigen Grundstück

- 1) Die Besucherparkplätze sind in der Regel in höchstens 150 m, die übrigen Pflichtparkplätze in höchstens 300 m Luftlinien-Entfernung vom pflichtigen Grundstück zu erstellen, wobei die örtlichen Verhältnisse zu berücksichtigen sind.
- 2) Die Pflichtparkplätze auf fremden Grundstücken sind grundbuchamtlich sicherzustellen. Sie dürfen ohne Zustimmung des Gemeinderates oder der Hochbaukommission weder rechtlich noch tatsächlich aufgehoben werden; diese öffentlich-rechtliche Eigentumsbeschränkung ist im Grundbuch anmerken zu lassen.

Art. 6 Bestimmungsgemässer Gebrauch von Pflichtparkplätzen

Nutzung der Parkplätze durch Dritte

- 1) Die als Pflichtparkplätze erstellten oder angerechneten Abstellplätze müssen bestimmungsgemäss benützt werden.
- 2) Für bestimmte Nutzungen und Nutzungsweisen bereitgestellte Pflichtparkplätze dürfen nur dann an Dritte abgegeben werden, wenn es am Bedarf für Benützer des pflichtigen Grundstückes fehlt.

Art. 7 Gestaltung der Pflichtparkplätze

Zugänglichkeit

Pflichtparkplätze müssen in der Regel für Fahrzeuge direkt zugänglich sein.

Zusätzliche Abstellplätze von zweirädrigen Fahrzeugen

Art. 8 Abstellplätze für zweirädrige Fahrzeuge

Wo aufgrund der Nutzung der Bauten mit regelmässigem Abstellen von zweirädrigen Fahrzeugen zu rechnen ist, können dafür zusätzliche Abstellplätze an geeigneter Lage verlangt werden.

III Gemeinschaftsanlagen

Definition

Art. 9 Begriff

- 1) Gemeinschaftsanlagen im Sinne dieser Verordnung sind Abstellplatzanlagen oder Teile davon, die für Benutzer verschiedener Grundstücke bestimmt sind und deren Abstellplätze diesen Grundstücken fest zugewiesen werden.
- 2) Keine Gemeinschaftsanlagen in diesem Sinne sind öffentliche Abstellplätze oder Garagen.

Verpflichtung und Beteiligung

Art. 10 Beteiligungspflicht

- 1) Wer die erforderliche Anzahl Pflichtparkplätze nicht selber erstellen kann oder darf, hat sich im Umfang der fehlenden Pflichtparkplätze innert nützlicher Frist an einer Gemeinschaftsanlage in nützlicher Entfernung zu beteiligen. Er kann mit der baurechtlichen Bewilligung zur Beteiligung an einer bestimmten Gemeinschaftsanlage verpflichtet werden.
- 2) Mit der Beteiligung verbunden ist die Pflicht, an die Bau-, Betriebs- und Unterhaltskosten der Gemeinschaftsanlage anteilmässig beizutragen.

Nachweis und Sicherstellung

Art. 11 Sicherstellung

- 1) Die Beteiligung an einer Gemeinschaftsanlage ist vor Baubeginn nachzuweisen. Ist dies nicht möglich, so ist die Pflicht zur Beteiligung vor Baubeginn durch öffentlich-rechtliche Eigentumsbeschränkung im Grundbuch anmerken zu lassen.
- 2) Die Hochbaukommission kann eine finanzielle Sicherstellung in der mutmasslichen Höhe der Beteiligung an den Baukosten verfügen, die vor Baubeginn zu leisten ist.
- 3) Die Beteiligung bedarf der Genehmigung durch die Hochbaukommission. Sie darf ohne deren Zustimmung weder rechtlich noch tatsächlich aufgehoben werden; diese Beschränkung ist im Grundbuch anmerken zu lassen.

Anzahl und Markierung	Art. 12 Parkplätze für Behinderte In den Gemeinschaftsanlagen ist eine angemessene Zahl der Pflichtparkplätze als Behinderten-Fahrzeugabstellplätze auszubauen und entsprechend zu bezeichnen.
-----------------------	--

IV Ersatzabgabe

Höhe und Verpflichtung der Ersatzabgabe	Art. 13 Abgabepflicht <ol style="list-style-type: none">1) Kann oder darf ein Grundeigentümer die Parkplätze nicht selber schaffen und kann er sich innert nützlicher Frist auch nicht an einer Gemeinschaftsanlage beteiligen, so hat er eine Ersatzabgabe zu entrichten, die ein Drittel der mutmasslichen Erstellungskosten beträgt.2) Die Verpflichtung zur Ersatzabgabe ist vor Baubeginn durch öffentlich-rechtliche Eigentumsbeschränkung im Grundbuch anmerken zu lassen.
---	--

Gemeinderat legt Ersatzabgabe fest	Art. 14 Festsetzung, Fälligkeit, Sicherstellung, Schuldner <ol style="list-style-type: none">1) Die Ersatzabgabe wird vom Gemeinderat festgelegt und mit Rechtskraft zur Zahlung fällig. Sie ist innert 30 Tagen ab Eintritt der Fälligkeit zu bezahlen, frühestens jedoch auf Baubeginn.2) Noch nicht rechtskräftig festgesetzte Ersatzabgaben sind vor Baubeginn finanziell sicherzustellen.3) Schuldner der Ersatzabgabe ist der jeweilige Grundeigentümer.
------------------------------------	--

Rechtsgrundlage	Art. 15 Streitigkeiten Über Einsprachen betreffend die Höhe der Abgabe wird im Verfahren nach dem Gesetz betreffend die Abtretung von Privat-rechten entschieden.
-----------------	---

Innert 10 Jahren wenn Parkplätze gesichert sind	Art. 16 Rückforderung Kann ein Grundeigentümer die durch die Ersatzabgabe abgelösten Pflichtparkplätze später vollzählig oder teilweise beschaffen, so kann er die seinerzeit geleistete Ersatzabgabe innert 10 Jahren nach rechtskräftiger Festsetzung anteilmässig ohne Zins zurückfordern.
---	---

V Parkraumfonds

Art. 17 Äufnung

Betriebsüberschüsse

Der Parkraumfonds wird geäufnet durch

- a) die Ersatzabgaben,
- b) allfällige Betriebsüberschüsse der ganz oder teilweise mit Fondsmitteln erstellten Anlagen für Abstellplätze bzw. anteilmässige Beteiligung daran.

Art. 18 Zweckbindung, Verwendung und Verwaltung

Zuständigkeit

Über die Verwendung der Fondsmittel im Sinne von § 247 des Planungs- und Baugesetzes entscheidet der Gemeinderat.

VI Parkraumplanung

Art. 19 Parkraumplan

Festsetzung und
Nachführung

Dem Gemeinderat obliegen Festsetzung und laufende Nachführung eines Parkraumplanes der die Lage, die Grösse und den vorgesehenen Realisierungszeitpunkt der öffentlich-zugänglichen Parkierungsanlagen bezeichnet.

VII Schlussbestimmungen

Art. 20 Anwendung der neuerstellten Vorschriften

Stichtag

Alle zur Zeit des Inkrafttretens dieser Verordnung noch nicht erledigten Baugesuche unterliegen den neuen Vorschriften.

Diese neuen Vorschriften sind ebenfalls anwendbar für erteilte Baubewilligungen, in denen die Abgabepflicht im Sinne von § 246 Abs. 4 PBG noch nicht endgültig entschieden wurde.




Genehmigung

Art. 21 Inkraftsetzung

- 1) Diese Verordnung wurde durch den Regierungsrat am 21. August 1985 mit Ergänzungen vom 30. April 1986, 7. Mai 1986, 30. Juli 1986, 22. Februar 1989, 6. Oktober 1993, 27. November 2002, 28. März 2007 sowie durch die Baudirektion des Kantons Zürich am 17. September 2009 und 2015 genehmigt.
- 2) Alle mit dieser Verordnung in Widerspruch stehenden Erlasse und Vorschriften sind aufgehoben.

Anhang 2

Skizze zu Art. 5 Abs. 3 Mehrlängenzuschlag

- K = Kleiner Grundabstand
G = Grosser Grundabstand
MLZ = Mehrlängenzuschlag
F = Fläche
-  Abstandsfläche Grundabstand
 Mehrlängenzuschlag bei parallel zur Fassade verlaufender Grenze
 Massgebende Abstandsfläche

