Architektur | Raumentwicklung | Verkehr | Landschaft | Umwelt

metron

Gemeinde Richterswil

Tempo-30-Zone Burghalden

Massnahmenplan Glärnischstrasse

Situation 1 : 500

Projekt - Nr.	17-08-128-01
Plan - Nr.	01
Format	30 / 190
Gez. / Geprüft	mif, kit /
Datum	28.06.2011
Revidiert	--

F:\daten\M7\08-128-01\6_PLAENE\CAD\Richterswil_110628.2d

Metron Verkehrsplanung AG Stahlrain 2 / 5200 Brugg T: 056 460 91 11 F: 056 460 91 00 info@metron.ch www.metron.ch

Legende

bestehend	**Projekt**	Beschreibung
⬜	⬛	Strassenfläche asphaltiert
🟨	🟨	Gehweg asphaltiert
🟩		Wald
⬜	🟩	Grünflächen
🟦		Gewässer
▨	▦	Anrampung
	🟥	FGSO
	▨	Schotter / Mergel
●	●	Poller
🌳	🌳	Bäume
🌳	🌳	Baumgrube mit Baum
	▬	Anhalteverbot
	▲	Verkehrsberuhigendes Element
☰		Fussgängerstreifen
◀		Zugänge MIV

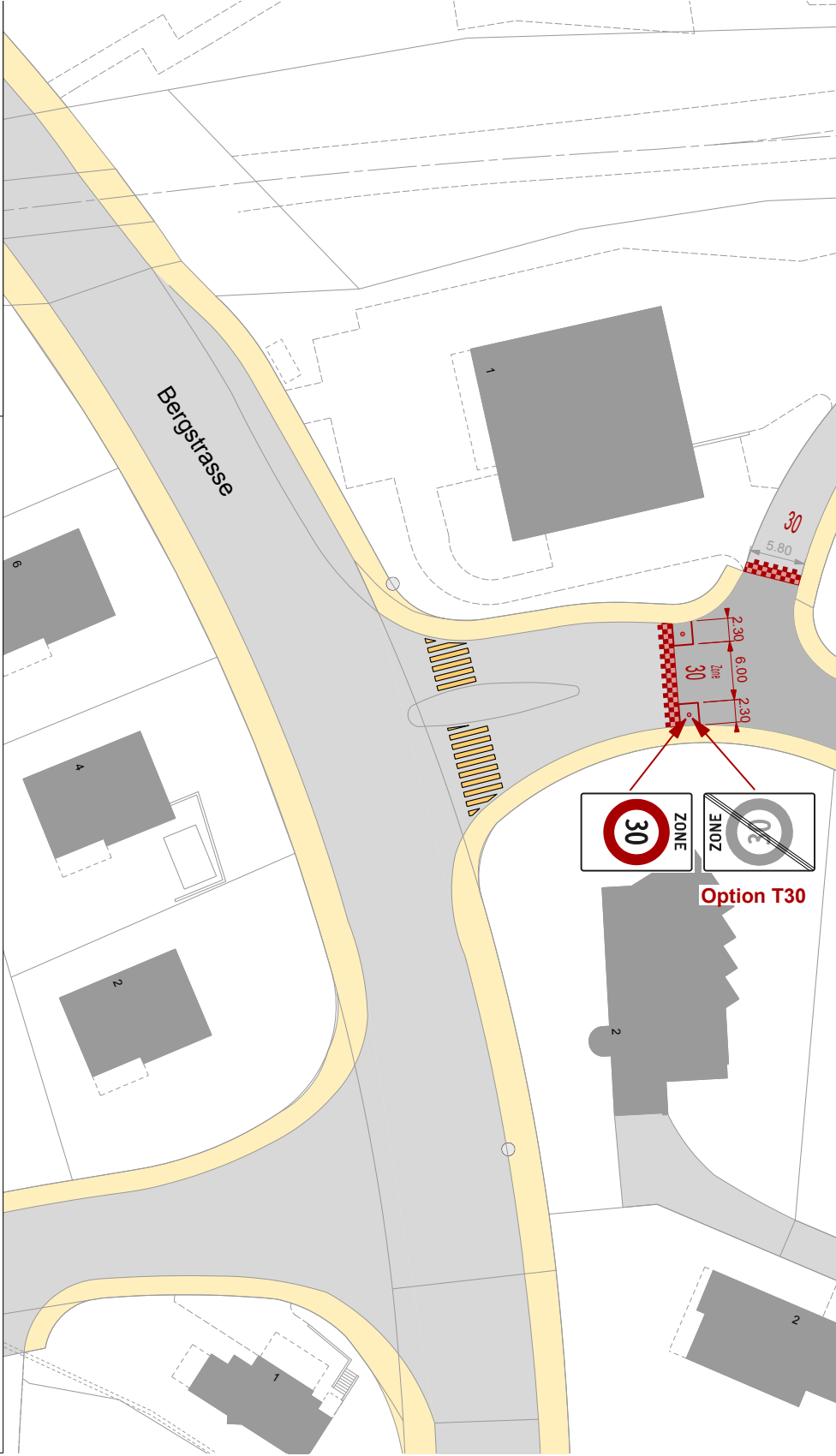
Bergstrasse
1
6
4
2
2
1
2
30
5.80
2.30
6.00
2.30
Zone 30
30
ZONE
ZONE
30
Option T30

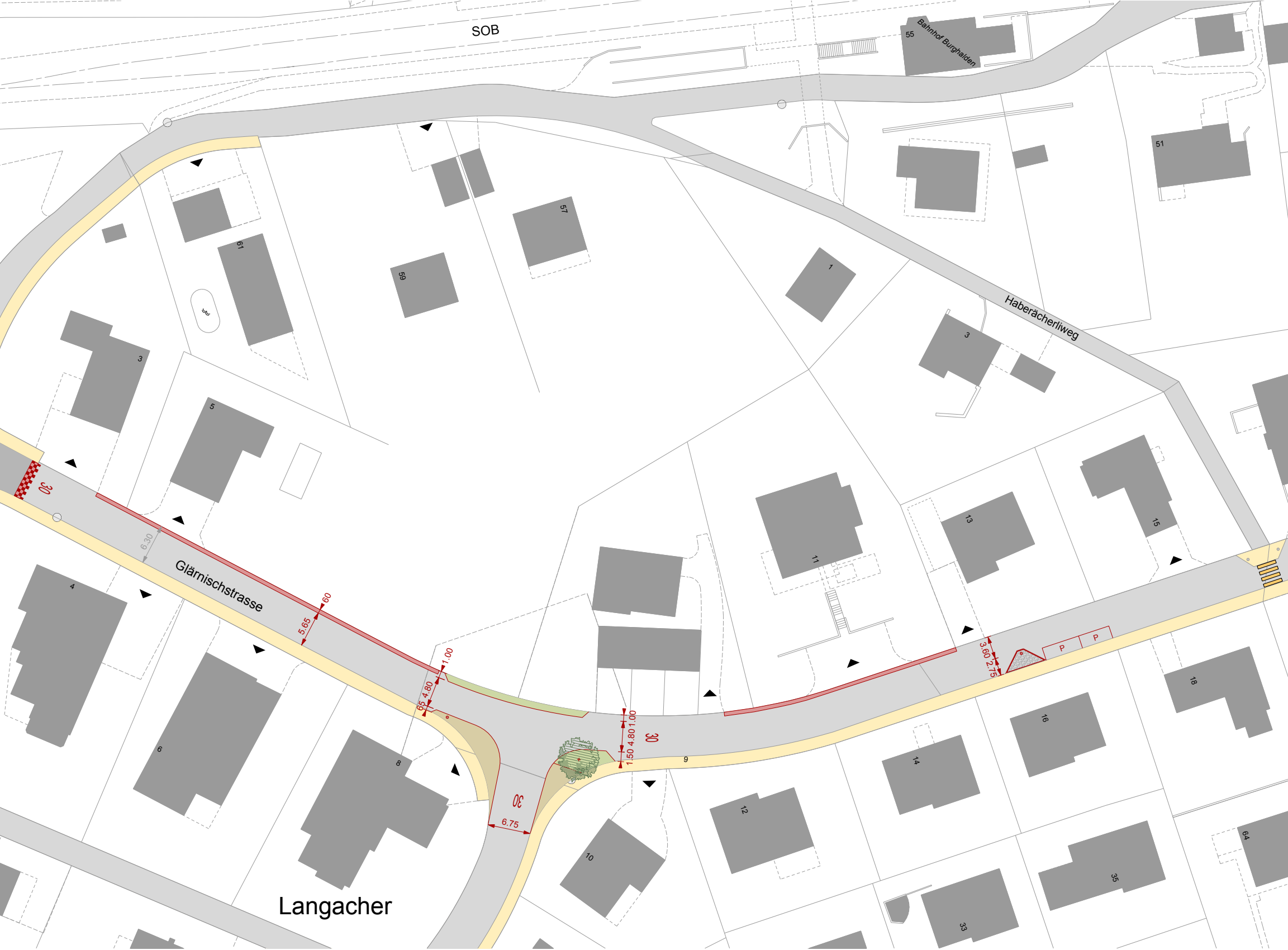
SOB
55
Bahnhof Burghalden
51
57
59
61
1
3
Haberächerliweg
3
5
4
6
8
9
10
11
12
13
14
15
16
18
33
35
64
Glärnischstrasse
Langacher
30
6.30
5.65
60
1.00
4.80
65
30
6.75
1.00
4.80
1.50
30
3.60
2.75
P
P

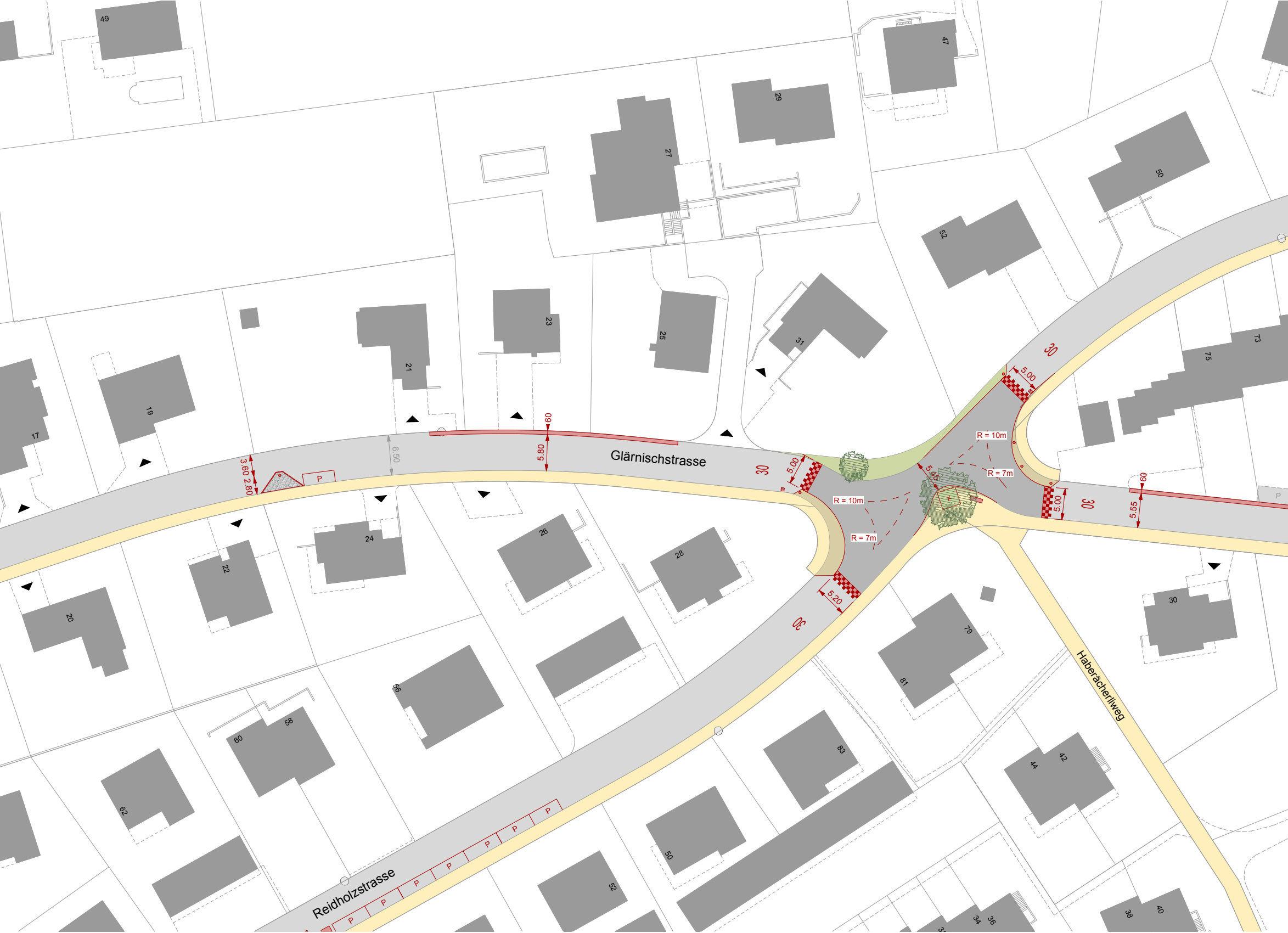
Glärnischstrasse
Reidholzstrasse
Haberächerliweg
30
30
30
30
30
R = 10m
R = 7m
R = 10m
R = 7m
5.00
5.00
5.00
5.45
5.20
5.55
5.80
6.50
3.60
2.80
60
60
P
P
P
P
P
P
P
P
P
P
49
47
29
27
50
52
23
25
21
31
19
17
73
75
24
26
28
22
20
30
79
81
56
58
60
62
83
44
42
50
52
38
40
34
36

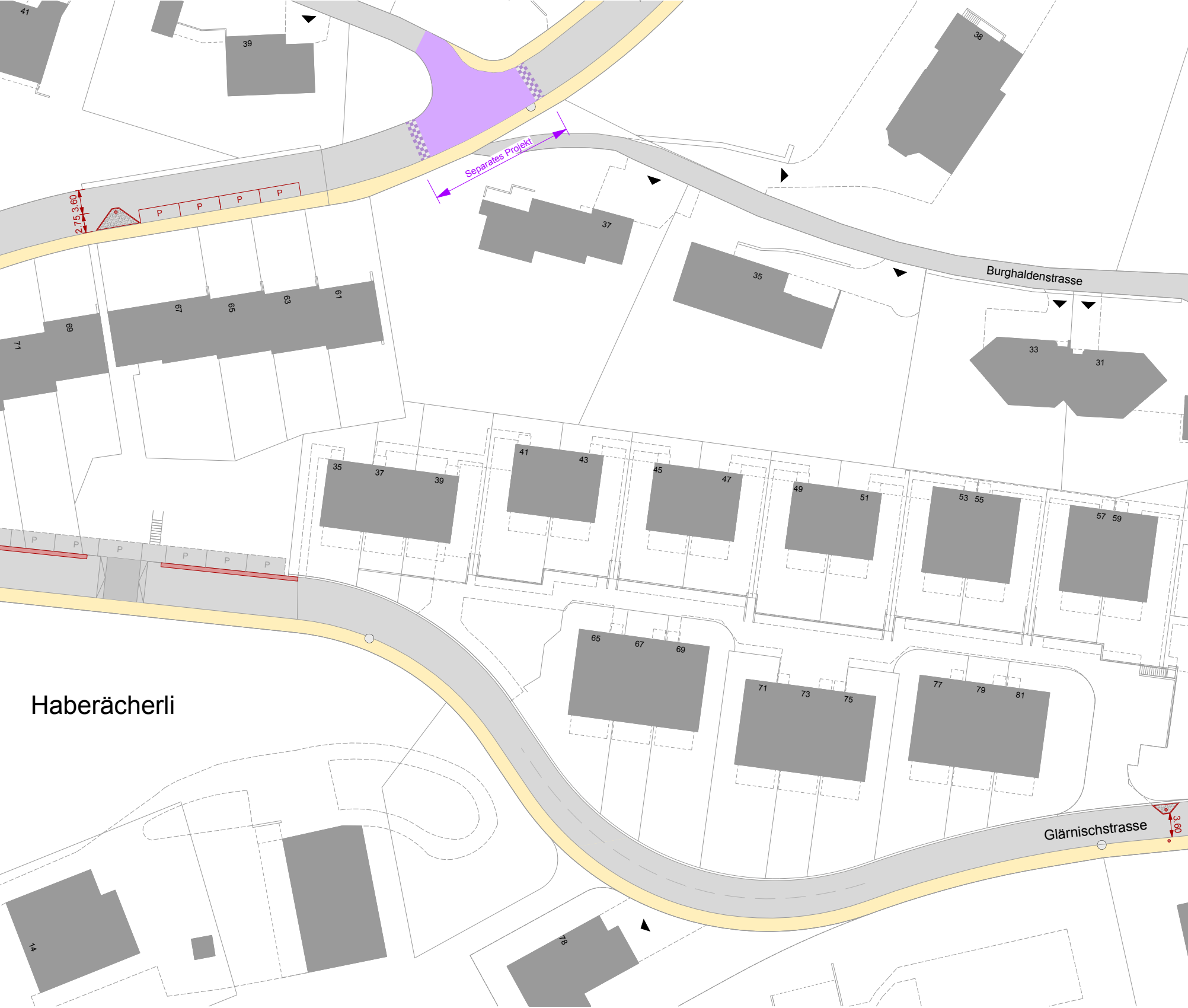
41
39
38
Separates Projekt
37
35
Burghaldenstrasse
33
31
3.60
2.75
P
P
P
P
71
69
67
65
63
61
35
37
39
41
43
45
47
49
51
53
55
57
59
P
P
P
P
P
P
65
67
69
71
73
75
77
79
81
Haberächerli
Glärnischstrasse
3.60
14
78

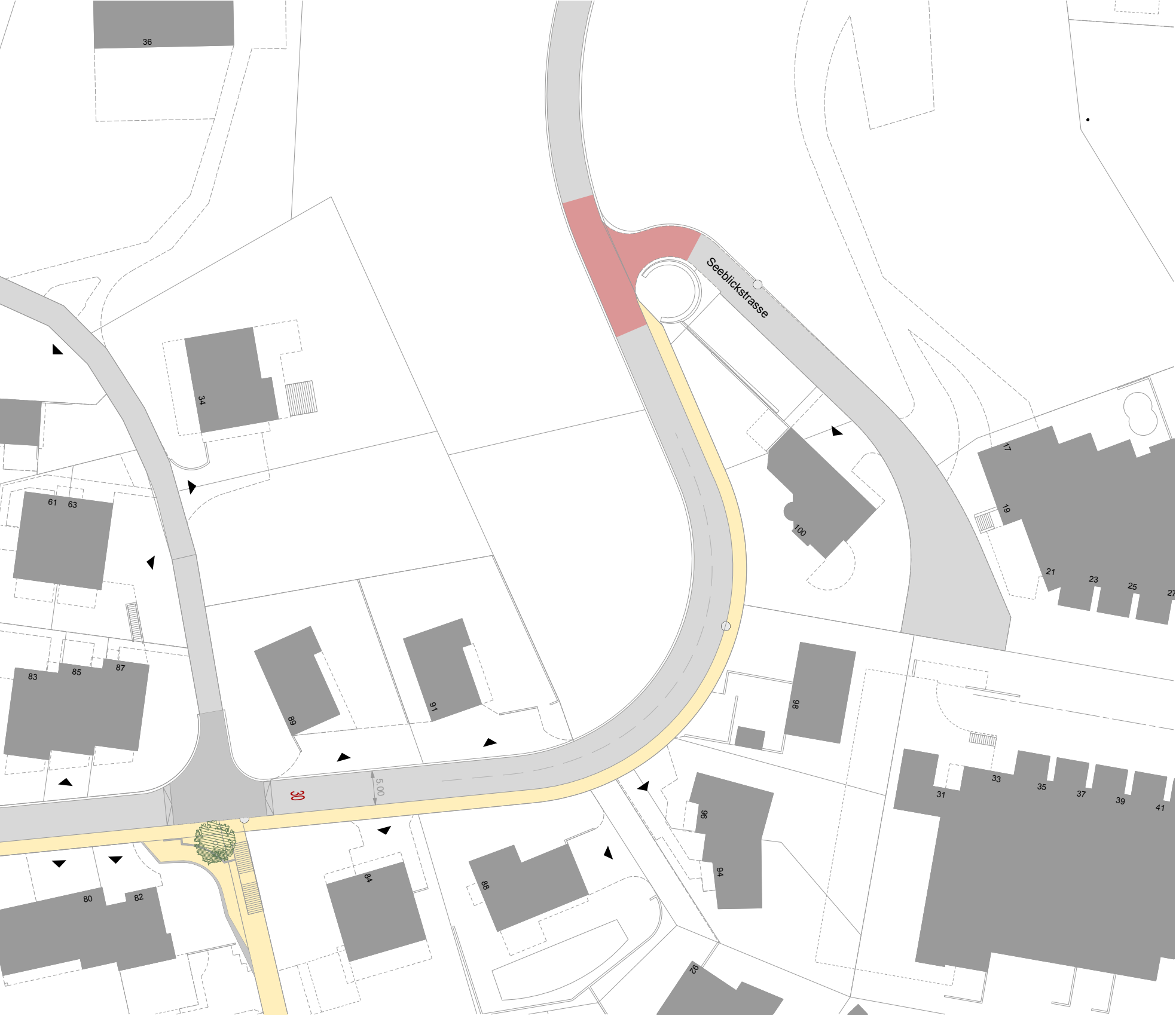
36
34
Seeblickstrasse
17
19
100
61
63
21
23
25
27
83
85
87
89
91
98
30
5.00
33
31
35
37
39
41
96
94
84
88
80
82
92